








Municipio								Votos nulos	Votación emitida	Votación Efectiva
APOZOL	857	1145	587	53	14	284	5	69	3014	2945
APULCO	447	975	227	762	0	0	0	55	2466	2411
ATOLINGA	544	424	639	6	1	0	0	71	1685	1614
BENITO JUAREZ	681	1074	84	88	0	1	0	28	1956	1928
CALERA	2832	1458	3177	627	530	1384	73	322	10403	10081
CAÑITAS DE FELIPE PESCADOR	916	421	969	1252	69	126	2	81	3836	3755
CHALCHIHUITES	669	1232	1094	495	0	643	0	181	4314	4133
CONCEPCION DEL ORO	491	2217	2055	200	64	230	30	145	5432	5287
CUAUHTEMOC	895	1582	1388	101	176	448	56	88	4734	4646
FRESNILLO	11026	5110	21461	25117	637	756	194	1603	65904	64301
GENARO CODINA	1634	148	517	860	43	23	1	43	3269	3226
GENERAL ENRIQUE ESTRADA	1171	451	839	53	17	27	1	59	2618	2559
GENERAL FRANCISCO R. MURGUIA	1815	3871	2669	181	7	466	13	212	9234	9022
GENERAL PANFILO NATERA	890	946	2165	1658	1309	598	1403	258	9227	8969
GUADALUPE	9635	3784	15067	3215	1313	927	353	1277	35571	34294
HUANUSCO	595	789	543	58	8	170	3	61	2227	2166
JALPA	3040	2505	2818	141	780	83	4	323	9694	9371
JEREZ	2711	6103	6937	4925	165	185	131	687	21844	21157
JIMENEZ DEL TEUL	231	528	613	335	29	196	0	56	1988	1932
JUAN ALDAMA	3540	3065	1281	141	69	37	1	125	8259	8134
JUCHIPILA	947	1743	1543	389	303	471	65	162	5623	5461
LORETO	909	3025	7150	1313	414	646	55	463	13975	13512
LUIS MOYA	1202	1235	1573	1087	8	61	10	61	5237	5176
MAZAPIL	120	3565	3107	146	31	3	1	164	7137	6973
MELCHOR OCAMPO	10	810	706	17	0	0	0	27	1570	1543
MEZQUITAL DEL ORO	363	703	429	9	0	0	0	27	1531	1504
MIGUEL AUZA	2314	1389	3053	485	36	57	2	142	7478	7336
MOMAX	684	439	294	37	2	1	0	28	1485	1457
MONTE ESCOBEDO	541	1664	638	1574	1	0	0	122	4540	4418
MORELOS	993	498	1318	1673	22	190	28	106	4828	4722
MOYAHUA DE ESTRADA	855	1496	172	41	2	0	0	63	2629	2566
NOCHISTLAN DE MEJIA	2077	4513	4777	397	167	0	0	482	12413	11931
NORIA DE ANGELES	350	2707	2374	315	222	131	0	191	6290	6099
OJOCALIENTE	4032	3683	3984	735	193	290	21	388	13326	12938
PANUCO	1647	374	2530	1921	80	40	0	215	6807	6592
PINOS	2983	12996	6088	779	202	58	106	777	23989	23212
PLATEADO DE JOAQUIN AMARO, EL	103	439	533	3	0	0	0	38	1116	1078
RIO GRANDE	1740	5930	5385	5127	2262	373	133	480	21430	20950
SAIN ALTO	1871	2441	3347	148	75	120	2	423	8427	8004
SALVADOR, EL	50	539	770	362	0	0	0	33	1754	1721
SANTA MARIA DE LA PAZ	111	608	469	54	1	127	0	49	1419	1370
SOMBRETE	5157	7180	5414	784	178	1166	29	580	20488	19908
SUSTICACAN	80	292	254	2	1	42	2	27	700	673
TABASCO	1600	2704	1793	163	50	135	0	169	6614	6445
TEPECHITLAN	1022	1372	1691	33	3	75	2	98	4296	4198
TEPETONGO	164	2184	1097	65	16	41	0	110	3677	3567
TEUL DE GONZALEZ ORTEGA	650	706	789	399	0	0	0	72	2616	2544
TLALTENANGO DE SANCHEZ ROMAN	4205	1773	2424	337	156	426	73	268	9662	9394
TRANCOSO	2754	249	1996	605	122	96	1	168	5991	5823
TRINIDAD GARCIA DE LA CADENA	450	663	524	0	0	0	0	67	1704	1637
VALPARAISO	3085	4134	5827	446	84	41	11	374	14002	13628
VETAGRANDE	1042	371	1099	1450	118	36	7	79	4202	4123
VILLA DE COS	903	1275	4331	5854	160	85	4	384	12996	12612
VILLA GARCIA	1519	3158	2382	282	1	2	1	152	7497	7345
VILLA GONZALEZ ORTEGA	1427	2451	1449	225	30	66	16	120	5784	5664
VILLA HIDALGO	436	3068	3456	599	8	66	0	163	7796	7633
VILLANUEVA	2141	5842	5013	362	65	152	3	357	13935	13578
ZACATECAS	16571	7201	12836	4973	856	642	288	1367	44734	43367
<b>TOTAL</b>	<b>111728</b>	<b>133248</b>	<b>167745</b>	<b>73459</b>	<b>11100</b>	<b>12223</b>	<b>3130</b>	<b>14740</b>	<b>527373</b>	<b>512633</b>